HERZLICH WILLKOMMEN

Welcome / Bienvenue

BAD LIEBENZELL

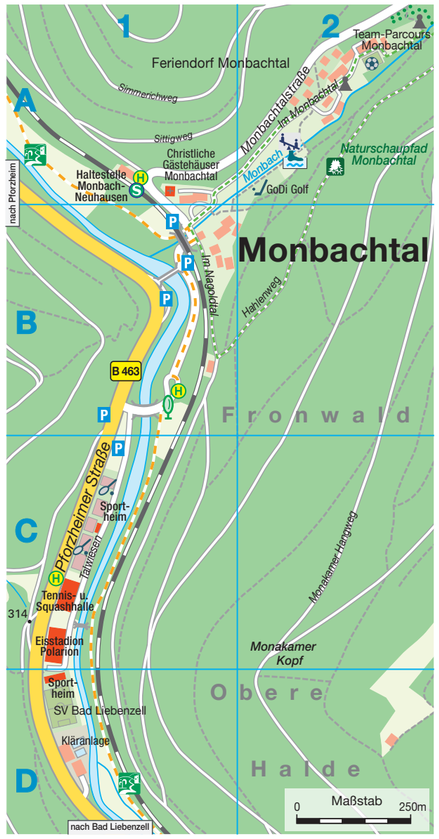

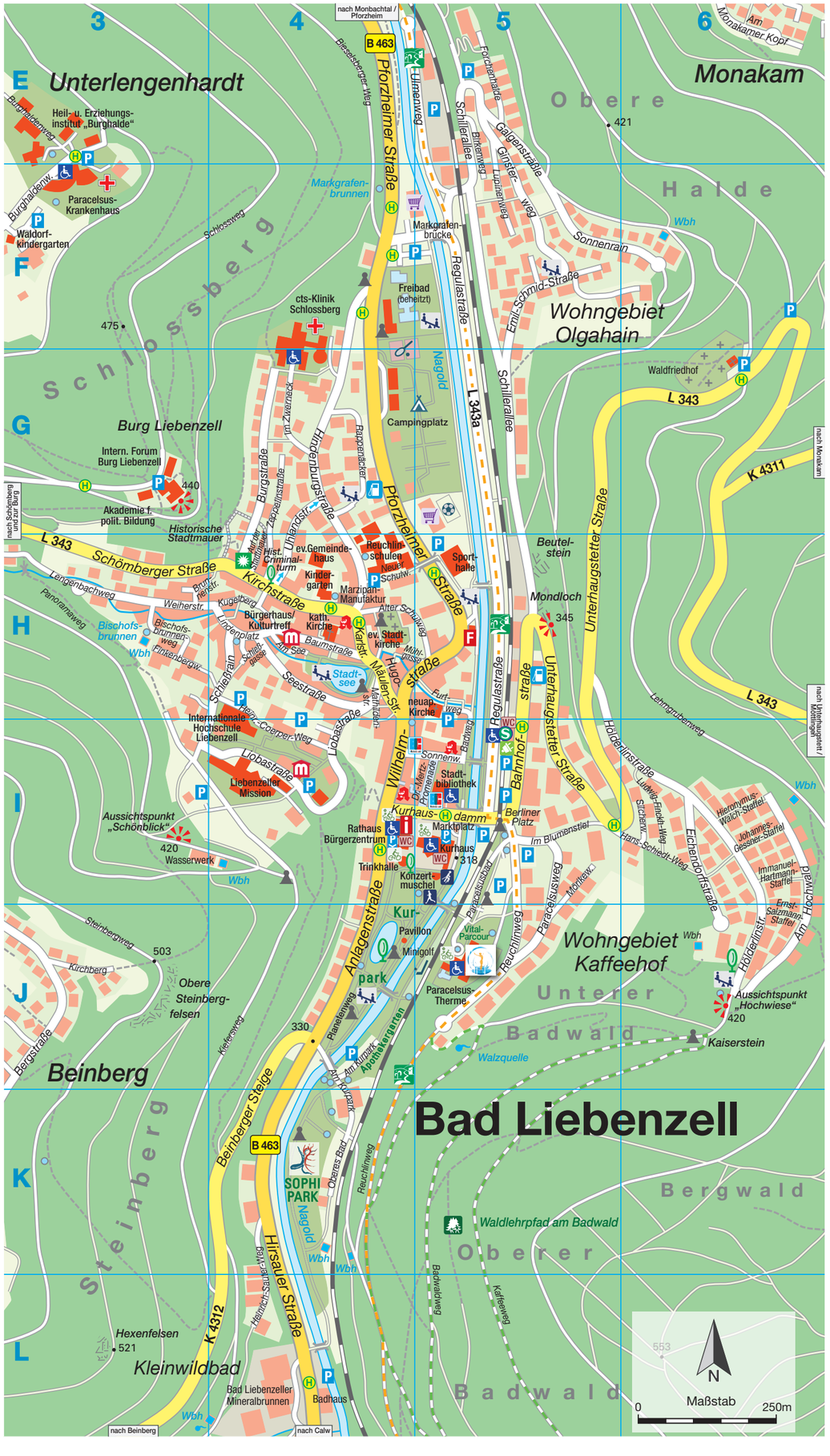

Bad Liebenzell

Alter Schulweg	H 4-5	Karlstraße	H 4
Am Hochwald	IJ 6	Kiefersweg	J 4
Am Kurpark	JK 4	Kirchstraße	H 4
Am See	H 4	Kleinwildbad	L 3-4
Anlagenstraße	IJ 4	Kugelberg	H 4
Auf der Stadtmauer	GH 4	Kurhausdamm	I 4-5
Badwaldweg	KL 5	Lehmgrubenweg	HI 6
Badweg	HI 5	Lengenbachweg	H 3
Bahnhofstraße	HI 5	Lindenplatz	H 4
Baumstraße	H 4	Liobastraße	HI 4
Beinberger Steige	JK 4	Ludwig-Finckh-Weg	I 6
Berliner Platz	I 5	Lupinenweg	F 5
Bieselsberger Weg	E 4	Mathildenstraße	HI 4
Birkenweg	EF 5	Mörikeweg	I 5
Bischofsbrunnenweg	H 3	Monbachtal	B 2
Brunnenstraße	H 3-4	Mühlgasse	H 4-5
Burg Liebenzell	G 3	Neuer Schulweg	H 4
Burgstraße	G 4	Oberes Bad	K 4
Dr.-Mertz-Promenade	I 4-5	Paracelsusbad	IJ 5
Eichendorffstraße	IJ 6	Paracelsusweg	IJ 5
Emil-Schmid-Straße	F 5	Pforzheimer Straße	C 1 - H 5
Ernst-Salzmann-Staffel	IJ 6	Rappenäcker	G 4
Finkenbergweg	H 3	Regulastraße	F-I 5
Forchenhalde	E 5	Reuchlinweg	K 4 - J 5
Furtweg	H 5	Schießgasse	H 4
Galgensträße	EF 5	Schießrain	H 4
Ginsterweg	EF 5	Schillerallee	E-G 5
Hans-Schiedt-Weg	I 5-6	Schlossweg	F 3-4
Heinrich-Coerper-Weg	HI 4	Schömberger Straße	H 3-4
Heinrich-Sauter-Weg	KL 4	Seestraße	H 4
Hieronymus-Walch-Staffel	I 6	Silcherweg	I 6
Hindenburgstr.	G 4	Sonnenrain	F 5-6
Hirsauer Straße	KL 4	Sonnenweg	I 5
Hölderlinstraße	I 5 - J 6	Steinbergweg	J 3
Hugo-Mäulen-Straße	H 4	Talwiesen	C 1
Im Blumenstiel	I 5	Uhlandstraße	GH 4
Immanuel-Hartmann-Staffel	I 6	Ulmenweg	E 4-5
Im Monbachtal	A 2	Unterhaugstetter Straße	G-I 5
Im Nagoldtal	B 1	Weiherstraße	H 3
Im Zwerneck	G 4	Wilhelmstraße	H 5 - I 4
Johannes-Gessner-Staffel	I 6	Zeppelinstraße	G 4
Kaffeeweg	L 5		

Zeichenerklärung / *Signs and Symbols*

- Tourist-Information — *Tourist office*
- Parkplatz — *Parking space*
- Tiefgarage — *Parking garage*
- Einbahnstraße — *One-way street*
- Regionalbahnhaltestelle — *Station*
- Bushaltestelle — *Bus stop*
- Ladestation für E-Fahrzeuge — *Charging station for electric vehicles*
- Polizei — *Police*
- Feuerwehr — *Fire brigade*
- Krankenhaus — *Hospital*
- barrierefreier Zugang — *barrier-free access*
- Museum — *Museum*
- Apotheke — *Pharmacy*
- EC-Automat — *EC cashpoint*
- Supermarkt — *Supermarket*
- öffentliches WC — *public toilets*
- Tankstelle — *Service station*
- Spielplatz — *Playground*
- E-Bike Verleih — *E-Bike rental*
- E-Bike Ladestation — *E-Bike charging station*
- Sportplatz — *Sports field*
- Bolzplatz — *Football area*
- Tennisplatz — *Tennis court*
- Golfplatz — *Golf course*
- Minigolf — *Miniature golf*
- Kneippanlage — *Kneipp water-treading basin*
- Campingplatz — *Campsite*
- Lauftreff — *Running starting point*
- Nordic Walking Treff — *Nordic walking starting point*
- Schutzhütte — *Refuge*
- Erlebnis- / Lehrpfad — *Adventure- / nature trail*
- Nagoldtal-Radweg „Nagoldtal“ — *bycicle route*
- Aussichtspunkt — *Viewpoint*
- Denkmal — *Memorial*
- Naturdenkmal — *Natural monument*
- Wasserbehälter — *Water reservoir*
- Brunnen — *Fountain*
- Quelle — *Spring*

Nagoldtal · NÖRDLICHER SCHWARZWALD · NATURPARK SCHWARZWALD MITTE/NORD · SCHWARZWALD herz.erfrischend.echt. · Region Stuttgart

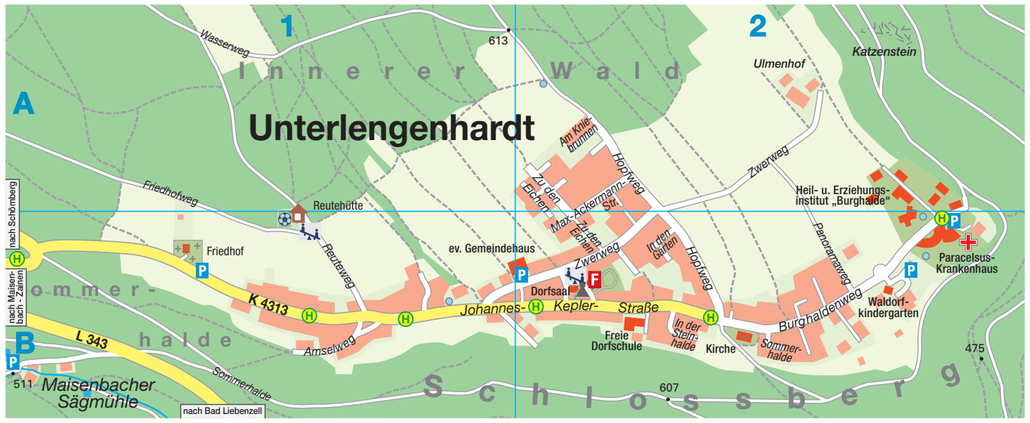

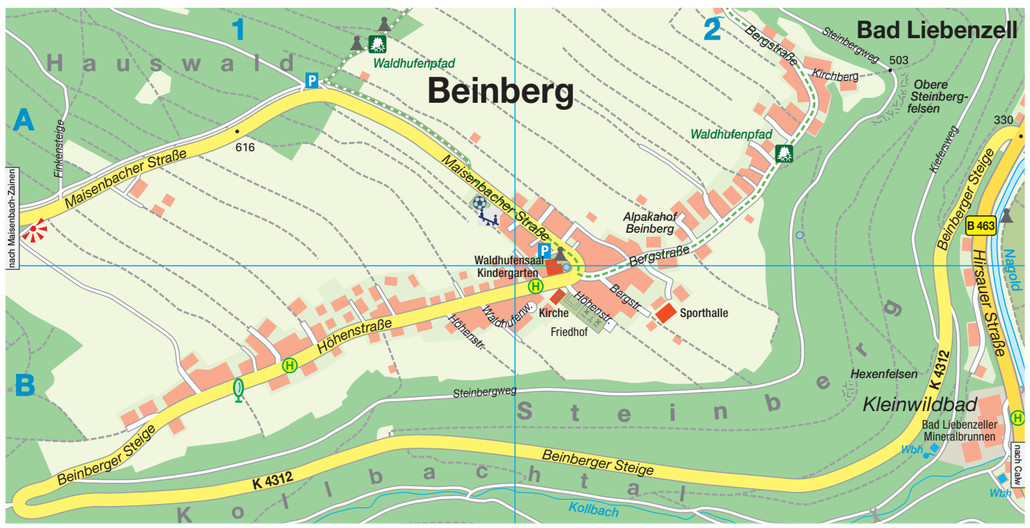

Stadtteil Unterlengenhardt

Am Kniebrunnen	A 2
Amselweg	B 1
Burghaldenweg	AB 2
Hopfweg	AB 2
In den Gärten	B 2
In der Steinhalde	B 2
Johannes-Kepler-Straße	B 1-2
Maisenbacher Sägmühle	B 1
Max-Ackermann-Straße	AB 2
Panoramaweg	B 2
Reuteweg	B 1
Sommerhalde	B 2
Ulmenhof	A 2
Zu den Eichen	AB 2
Zwerweg	AB 2

Stadtteil Maisenbach-Zainen

Beinberger Straße	B 2
Calmbacher Straße	B 1
Eichbuschweg	B 1
Fichtenstraße	B 2
Friedhofweg	AB 2
Goldschmiedweg	B 2
Igelslocher Straße	B 1-2
Im Gässle	A 2
Jägerweg	B 1
Köhlerweg	B 1
Kollbachstraße	B 2
Oberlengenhardter Straße	A 2
Rosenhardtstraße	B 1 - A 2
Steinachweg	A 2
Talstraße	B 1 - A 2
Tannenweg	B 1

Stadtteil Beinberg

Bergstraße	AB 2
Höhenstraße	B 1-2
Kirchberg	A 2
Maisenbacher Straße	A 1-2
Waldhufenweg	B 1-2

NACHHALTIGES REISEZIEL

WELLNESS STARS DEUTSCHLAND
Geprüfte Wellness Therme

Heilbäderverband Baden-Württemberg e.V.

KONUS

KONUS mit Bus und Bahn im ganzen Schwarzwald freie Fahrt

Gästekartenbesitzer bekommen Rabatte im:
Freibad, geführte Wanderungen, Minigolf, Stadtführungen und vieles mehr. In der Therme erhalten Sie vergünstigten Eintritt bei Vorlage einer gültigen Kurkarte.

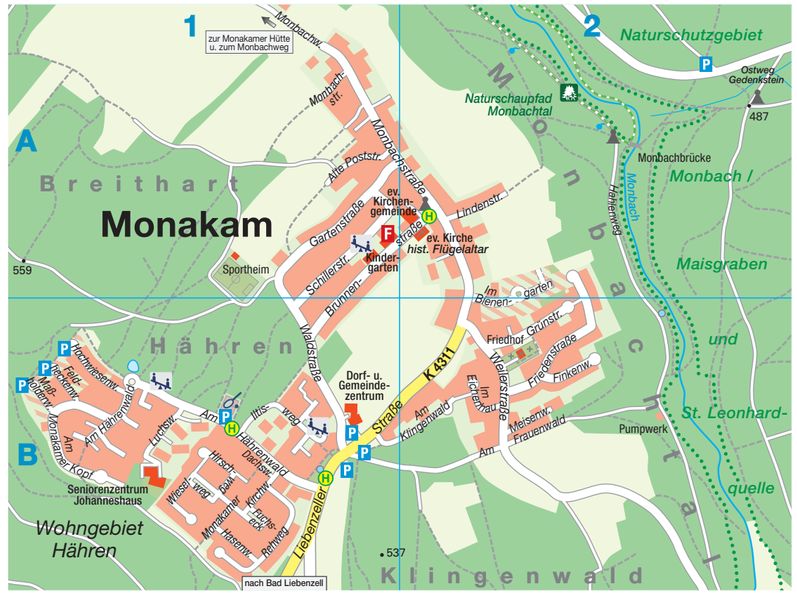

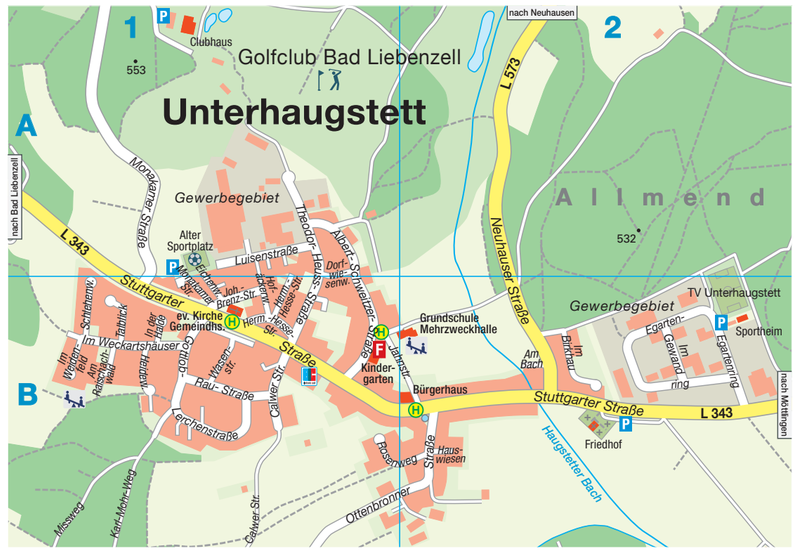

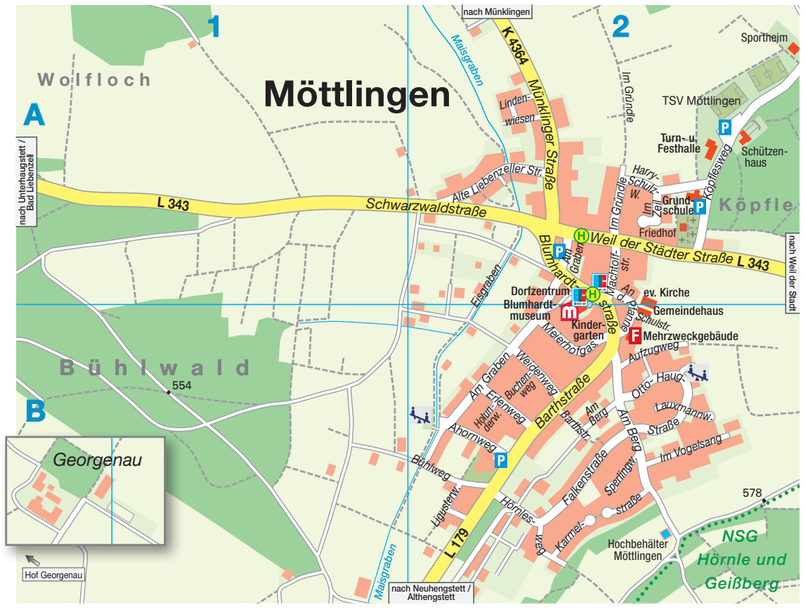

Stadtteil Monakam

Alte Poststraße	A 1	Iltisweg	B 1
Am Frauenwald	B 2	Im Bienengarten	AB 2
Am Hährenwald	B 1	Im Eichenhau	B 2
Am Klingenwald	B 2	Liebenzeller Straße	B 1-2
Am Monakamer Kopf	B 1	Lindenstraße	A 2
Brunnenstraße	B 1 - A 2	Luchsweg	B 1
Dachsweg	B 1	Maßholderweg	B 1
Feldheckenweg	B 1	Meisenweg	B 2
Finkenweg	B 2	Monakamer Kirchweg	B 1
Friedenstraße	B 2	Monbachstraße	A 1-2
Fuchseck	B 1	Monbachweg	A 1
Gartenstraße	A 1	Rehweg	B 1
Grünstraße	B 2	Schillerstraße	A 1
Hasenweg	B 1	Waldstraße	B 1
Hirschweg	B 1	Weilerstraße	B 2
Hochwiesenweg	B 1	Wieselweg	B 1

Stadtteil Unterhaugstett

Albert-Schweitzer-Str.	AB 1	Im Weidenfeld	B 1
Am Bach	B 2	In der Halde	B 1
Am Raischachwald	B 1	Jahnstraße	B 1-2
Calwer Straße	B 1	Johannes-Brenz-Straße	B 1
Dorfwiesenweg	AB 1	Lerchenstraße	B 1
Egartenring	B 2	Luisenstraße	A 1
Eichenweg	AB 1	Monakamer Straße	AB 1
Golfplatz	A 1	Neuhauser Straße	AB 2
Gottlob-Rau-Straße	B 2	Ottenbronner Straße	B 1-2
Hauswiesen	B 2	Rosenweg	B 1-2
Heideweg	B 2	Schlehenweg	B 2
Hermann-Hesse-Straße	AB 1	Stuttgarter Straße	A 1 - B 2
Hofäckerweg	AB 1	Talblick	B 2
Im Birkhau	B 2	Theodor-Heuss-Straße	AB 1
Im Gewand	B 2	Wasenstraße	B 2
Im Weckartshäuser	B 1		

Stadtteil Möttlingen

Ahornweg	B 2	Im Gründle	A 2
Alte Liebenzeller Straße	A 2	Im Vogelsang	B 2
Am Berg	B 2	Im Zeil	A 2
Am Graben	AB 2	Karmelstraße	B 2
An der Pfanne	AB 2	Köpflesweg	A 2
Aufzugweg	B 2	Lauxmannweg	B 2
Barthstraße	B 2	Ligusterweg	B 2
Blumhardtstraße	AB 2	Lindenwiesen	A 2
Buchenweg	B 2	Machtolfstraße	A 2
Bühlweg	B 2	Meierhofgasse	B 2
Eisgraben	AB 2	Münklinger Straße	A 2
Erlenweg	B 2	Otto-Haug-Straße	B 2
Falkenstraße	B 2	Schwarzwaldstraße	A 1-2
Harry-Schulz-Weg	A 2	Schulstraße	B 2
Hörnlesweg	B 2	Sperlingweg	B 2
Hof Georgenau	B 1	Weidenweg	B 2
Holunderweg	B 2	Weil der Städter Straße	A 2

Kontakte der Freizeit und Tourismus Bad Liebenzell GmbH

ServiceCenter

Telefon +49 (0) 7052 / 408 - 0
Mail info@bad-liebenzell.de
Web www.bad-liebenzell.de

Parkrestaurant im Kurhaus

Telefon +49 (0) 7052 / 408 - 508
Mail kurhaus@bad-liebenzell.de
Web www.kurhaus-bad-liebenzell.de

Paracelsus-Therme & Sauna Pinea

Telefon +49 (0) 7052 / 408 - 608
Mail paracelsustherme@bad-liebenzell.de
Web www.paracelsus-therme.de

Impressum

Herausgeber
Freizeit und Tourismus Bad Liebenzell GmbH
Kurhausdamm 2 - 4 • 75378 Bad Liebenzell
Telefon +49 (0) 7052 / 408 - 0
www.bad-liebenzell.de • info@bad-liebenzell.de

www.facebook.com/BadLiebenzellimSchwarzwald/

www.instagram.com/bad_liebenzell_schwarzwald/

Kartografie
Weiler Kartografie • 76275 Ettlingen
www.weiler-kartografie.de • info@weiler-kartografie.de